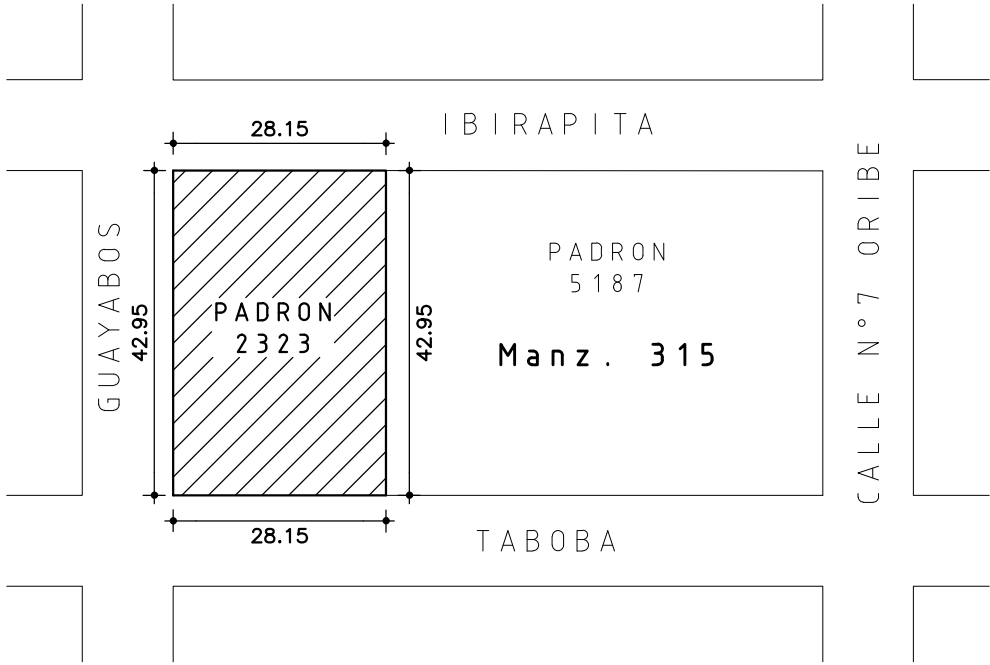
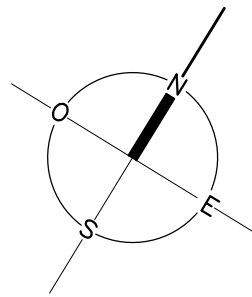


PLANTA DE TECHOS  
Esc:1/200




PLANTA DE UBICACIÓN  
Esc:1/1000

CUADRO DE ÁREAS:

ÁREA TOTAL 1ERA ETAPA: 157.68MC  
ÁREA AULA : 60.60MC  
ÁREA PAV. DE CIRCULACIÓN: 97.08MC  
ÁREA PROYECTADA 2DA ETAPA: 218.66MC

DATOS DEL PADRÓN:

PADRÓN URBANO N° 2323, MANZANA 315, DE LA CIUDAD DE FRAY BENTOS, SECCIÓN JUDICIAL SEGUNDA DEL DEPARTAMENTO DE RÍO NEGRO. EL ÁREA ES DE 1209MC; INSCRIPTO EN LA OFICINA DEPARTAMENTAL DE CATASTRO DE RÍO NEGRO CON EL N° 2780, CARPETA CATASTRAL N° 85, EL 24 DE DICIEMBRE DE1979, POR EL ING. AGRIM. LUIS M. ALDEGOSEA.

		CONSEJO DIRECTIVO CENTRAL DIRECCIÓN SECTORIAL DE INFRAESTRUCTURA	
OBRA: <b>Jardín N°69</b>		LOCALIDAD: FRAY BENTOS	FECHA: 2017
CALLE GUAYABOS Y TABOBA		DEPARTAMENTO: RÍO NEGRO	ESCALA: 1/200 1/1000
PLANO DE:		PLANTA UBICACIÓN	
		PLANTA TECHOS	
ARQUITECTO:	CARLOS DELFANTE	FIRMA:	
DIBUJANTE:	CARLOS CEJAS	FIRMA:	
TÉCNICO:		FIRMA:	
		LAMINA Nro: L1	
		U1	